

H. AYUNTAMIENTO CONSTITUCIONAL DE CHOCAMAN, VER.

SECRETARIA MUNICIPAL


RESGUARDO DE BIENES INMUEBLES 2014

ACTIVOS FIJOS MUNICIPALES

TERRENOS Y EDIFICIOS PROPIEDAD DEL H. CHOCAMAN, VER.



NO.	TIPO	CLAVE CATASTRAL	DESCRIPCION	UBICACION	MEDIDAS	SUPERFICIE	USUARIO	VALOR CATASTRAL	ADQUISICION	NO. DE ESCRITURA	NO. DE REGISTRO	FOTO
1	URBANO	001-01-005-001-	TERRENO Y CONSTRUCCION	AV. JUAN FELIX LUNA ESQ. AV. GENERAL IGNACIO ZARAGOZA BENITO JUAREZ (CHOCAMÁN)	NORTE:122.76 MTS CON AV. GRAL. IGNACIO ZARAGOZA SUR:142.08 MTS CON AV. JUAN FELIX LUNA ESTE:163.54 MTS CON PROL. JUAN FELIX LUNA OESTE: 158.73 MTS CON CALLE BENITO JUAREZ.	19,570	CAMPO DEPORTIVO, TEBAEV Y PRIMARIA, JUAN FELIX LUNA	1,693,102.00	GACETA OFICIAL TOMO CLXXXIII DE FECHA 16 DE AGOSTO 2013		4149 TOMO 86 DE FECHA 26 DE AGOSTO 2013	
2	URBANO	001-01-006-031-	TERRENO	CALLE BENITO JUAREZ (CHOCAMÁN)	NORTE:45.75 MTS CON SUR:148.10 MTS CON ESTE:34.50 MTS CON OESTE: 23 MTS CON	3,645.00	INDEFINIDO	274,468.00	CONTRATO DE COMPRA VENTA (ESCRITURA PUBLICA)	34206 DEL 25 DE OCTUBRE DEL AÑO 2003	1966 TOMO 35 DE FECHA 17 DE MAYO 2004	
3	URBANO	001-01-006-035-	TERRENO Y CONSTRUCCION	AV. JUAN FELIX LUNA ESQ. BENITO JUAREZ (CHOCAMÁN)	NORTE:144.75 MTS CON AV. JUAN FELIX LUNA SUR:158.11 MTS CON ARROYO ESTE:42.90 MTS CON OBDULIA PAULINO LAINEZ OESTE: 36.44 MTS CON CALLE BENITO JUAREZ.	5,615.00	CENTRO DE SALUD Y TELESECUNADARIA	981,470.00	GACETA OFICIAL TOMO CLXXXIII DE FECHA 16 DE AGOSTO 2013		4149 TOMO 86 DE FECHA 26 DE AGOSTO 2013	
4	URBANO	001-03-001-006-	TERRENO Y CONSTRUCCION	BENITO JUAREZ ESQ. MIGUEL HIDALGO (CHOCAMÁN)	NORTE:144.75 MTS CON AV. JUAN FELIX LUNA SUR:158.11 MTS CON ARROYO ESTE:42.90 MTS CON OBDULIA PAULINO LAINEZ OESTE: 36.44 MTS CON CALLE BENITO JUAREZ.	4,473.00	DIF MUNICIPAL Y DOMO	824,804.00	CONTRATO DE COMPRA VENTA (ESCRITURA PUBLICA)	34206 DEL 25 DE OCTUBRE DEL AÑO 2003	1966 TOMO 35 DE FECHA 17 DE MAYO 2004	
5	URBANO	001-03-001-025-	TERRENO	CALLE MIGUEL HIDALGO LOTE INTERIOR (CHOCAMÁN)	NORTE:4.00 MTS CON CALLE HIDALGO SUR: 7.00 MTS CON RIO QUECHULAPA ESTE:EN DOS LINEAS QUEBRADAS 41.00 Y 17.86 Y 151 MTS CON MARIA HERNANDEZ Y CON PATRICIA JUAREZ TREJO OESTE: 41.00 Y 17.86 Y 151.00 MTS CON CON PATRICIA JUAREZ TREJO.	1,309.00	CALLE SIN NOMBRE	157,080.00	CONTRATO DE DONACION NOTARIADO			
6	URBANO	001-03-002-001	TERRENO Y CONSTRUCCION	AV. AGUSTIN ITURBIDE (CHOCAMÁN)	NORTE:12.22 MTS CON AV. AGUSTIN ITURBIDE SUR:14.30 MTS CON AV. NICOLAS BRAVO ESTE: 32.17 MTS CON PIMENTEL EUFRACIO ERICKA PIMENTEL EUFRACIO ISAIAS HUMBERTO OESTE: 32.45 MTS CON ESCAMILLA MORENO LUISA.	428	JARDIN DE NIÑOS	1,409,432.00			4149 TOMO 86 DE FECHA 26 DE AGOSTO 2013	
7	URBANO	001-03-003-003-	TERRENO	AV. HIDALGO ESQ. MORELOS ESQ. ITURBIDE (CHOCAMÁN)	NORTE:62.75 MTS CON AVENIDA MIGUEL HIDALGO SUR: 54.65 MTS CON AV. AGUSTIN DE ITURBIDE ESTE:62.55 MTS CON IGLESIA Y BRINGAS CERON ANA MARIA OESTE: 69.05 MTS CON CALLE JOSE MARIA MORELOS.	3,992.00	PARQUE MUNICIPAL				4149 TOMO 86 DE FECHA 26 DE AGOSTO 2013	



H. AYUNTAMIENTO CONSTITUCIONAL DE CHOCAMAN, VER.

SECRETARIA MUNICIPAL

RESGUARDO DE BIENES INMUEBLES 2014

ACTIVOS FIJOS MUNICIPALES

TERRENOS Y EDIFICIOS PROPIEDAD DEL H. CHOCAMAN, VER.



IO.	TIPO	CLAVE CATASTRAL	DESCRIPCION	UBICACION	MEDIDAS	SUPERFICIE	USUARIO	VALOR CATASTRAL	ADQUISICION	NO. DE ESCRITURA	NO. DE REGISTRO	FOTO
8	URBANO	001-03-004-001-	TERRENO Y CONSTRUCCION	AV. HIDALGO ESQ. MORELOS (CHOCAMÁN)	NORTE:21.00 MTS CON AV. MIGUEL HIDALGO SUR:28.00 MTS CON AV. PORFIRIO DIAZ ESTE: 41.00 MTS CON CALLE JOSE MARIA MORELOS OESTE: 43.74 MTS CON JOSE ANGEL GUERRERO Y SAUL NOLASCO VAZQUEZ.	1,031.00	PRIMARIA	729,120.00	GACETA OFICIAL TOMO CLXXXIII DE FECHA 16 DE AGOSTO 2013		4149 TOMO 86 DE FECHA 26 DE AGOSTO 2013	
9	URBANO	001-03-005-025-	EDIFICIO	CALLE MORELOS ESQ. PORFIRIO DIAZ (CHOCAMÁN)	NORTE:22.15MTS CON AVENIDA PORFIRIO DIAZ SUR:22.07 MTS CON NOLASCO DELGADO CONCEPCION ESTE:28.70 MTS CON CALLE JOSE MARIA MORELOS OESTE: 28.70 MTS CON PRADO MARTINEZ TOMAS.	634	PALACIO MUNICIPAL	537,180.00	GACETA OFICIAL TOMO CLXXXIII DE FECHA 16 DE AGOSTO 2013		4149 TOMO 86 DE FECHA 26 DE AGOSTO 2013	
10	URBANO	001-03-021-021	TERRENO	AV. JUAN ALDAMA (CHOCAMÁN)	NORTE:20.00 MTS CON GERONIMO ROJAS VAZQUEZ SUR:20.00 MTS CON GERONIMO ROJAS VAZQUEZ ESTE:2.00 MTS CON CALLE VENUSTIANO CARRANZA OESTE: 2.00 MTS CON AVENIDA JUAN ALDAMA.	40	AV. JUAN ALDAMA	1,600.00	ESCRITURA EN LA NOTARIA DE IGHUATLAN	101 DE FECHA 06 DE OCTUBRE DEL AÑO DOS MIL DIEZ		
11	SUBURBANO	001-00-000-305-	TERRENO	AV. GENERAL IGNACIO ZARAGOZA	NORTE:204.55 MTS CON CATARINO DAMIAN NAZARIO SUR:204.55 MTS CON CAMPO DEPORTIVO EL MARISCAL ESTE:3.90 MTS CON CARRETERA MANUEL AVILA CAMACHO OESTE: 3.90 MTS CON CALLE BENITO JUAREZ	798	AV. GENERAL IGACIO ZARAGOZA	31,920.00	CONTRATO DE DONACION NOTARIADO			
12	RURAL	001-00-000-001	TERRENO	CARRETERA A SAN JOSE NERIA (CHOCAMÁN)	NORTE:6.00 MTS CON FELIX MARTINEZ HERNANDEZ SUR:51.00 MTS CON FELIX MARTINEZ HERNANDEZ ESTE:22.00 MTS CON CAMINO VIA DE ACCESO OESTE: 18.30 MTS CON PABLO ROMERO EUGENIO.	8,723.00	AREA VERDE	12,561.00	ESCRITURA CONTRATO DE COMPRA VENTA 8097 FECHA 01 DE JUNIO 2005	8907 DE FECHA 01 DE JUNIO DEL AÑO 2005		
13	SUBURBANO	001-00-000-858-	TERRENO Y CONSTRUCCION	CALLE IGNACIO ALLENDE (CHOCAMÁN)	NORTE:13.00 MTS CON SERAFIN NAPOLEON HERNANDEZ SUR:13.00 MTS CON CALLE IGNACIO ALLENDE ESTE:40.80 MTS CON JUAQUIN JUAREZ NOGALES OESTE: 41.00 MTS CON MARIO NAPOLEON NOGALES	850.00	CAJA DE AGUA Y ALMACENAMIENTO	183,400.00	CONTRATO DE COMPRA VENTA FIRMADO POR EDILES Y ACTA DE DONACION			
14	SUBURBANO	001-00-000-044-	TERRENO Y CONSTRUCCION	PARCELA 157 Z-1 P2/2	AL SUR EN DOS LINEAS:9.70 Y 32.60 MTS CON CON ARROYO ESTE:32.30 MTS CON SERVIDUMBRE DE PASO OESTE: 31.90 MTS CON MARIA SILVIA REYES BETANCOUR.	501	POZO DE AGUA	20,040.00	CONTRATO DE CESION DE DERECHOS DE POSESION DE FECHA 23 DE AGOSTO DEL AÑO DOSMIL DOCE.			

H. AYUNTAMIENTO CONSTITUCIONAL DE CHOCAMAN, VER.

SECRETARIA MUNICIPAL

RESGUARDO DE BIENES INMUEBLES 2014

ACTIVOS FIJOS MUNICIPALES

TERRENOS Y EDIFICIOS PROPIEDAD DEL H. CHOCAMAN, VER.




NO.	TIPO	CLAVE CATASTRAL	DESCRIPCION	UBICACION	MEDIDAS	SUPERFICIE	USUARIO	VALOR CATASTRAL	ADQUISICION	NO. DE ESCRITURA	NO. DE REGISTRO	FOTO
15	SUBURBANO	001-00-000-063-	TERRENO	CALLE BENITO JUAREZ (CHOCAMÁN)	NORTE:90.20 MTS CON PANTEON MUNICIPAL SUR:90.20 MTS CON RESTO DE LA PROPIEDAD DE RAUL LAINEZ ARELLANO ESTE: 3.00 MTS CON CALLE BENITO JUAREZ OESTE: 3.00 MTS CON NATALIA NOLASCO.	271	PANTEON MUNICIPAL (AMPLIACION)	10,840.00	CONTRATO ONEROSO DE CESION DE DERECHOS DE POSESION (09 DE MAYO DEL AÑO 2013			
16	SUBURBANO	001-00-000-129-	TERRENO	CALLE BENITO JUAREZ (CHOCAMÁN)	NORTE:80.00 MTS CON CEMENTERIO ANTIGUO SUR:49.50 MTS CON CALLE JUAREZ ESTE:49.85 MTS CON NATALIA NOLASCO OESTE: 89.75 MTS CON RAUL LAINEZ.	4,250	PANTEON MUNICIPAL	170,000.00	CONSTANCIA DE POSESION DE FECHA 06 DE DICIEMBRE DEL AÑO 2010			
17	SUBURBANO	001-00-000-135-	CONSTRUCCION	CAMINO AL CERRO TLALCHINOLTEPEC LOTE INTERIOR CRUZ BLANCA (CHOCAMÁN)	NORTE: 5.00 MTS CON JOEL OJEDA MARTINEZ SUR: 5.00 MTS CON PEDRO MARTINEZ ESTE:5.00 MTS CON JOEL OJEDA MARTINEZ OESTE: 5.00 MTS CON ARTEMIO RAMOS.	25	CAJA DE AGUA	1,000.00	ACTA DE DONACION 19 DE JULIO 2004			
18	SUBURBANO	001-00-000-191-	TERRENO	CALLES DE LA COLONIA LA ESTACION (CHOCAMÁN)	NORTE: 8.00 MTS CON NTIGUA VIA DEL HUATUSQUITO SUR: 8.00 MTS CON LIMITE DE LA COLONIA ESTE: EN NUEVE LINEAS DE 11.00 MTS CON LIMITE DE LA COLONIA OESTE: EN ONCE LINEAS 11.00 MTS CON LIMITE DE LA COLONIA.	6274	CALLES	6,274.00	ESCRITURA	NO. DE ESCRITURA 3780 DE FECHA DIA 28 DE MAYO DEL AÑO 2012	INSCRPCION 5646 TOMO 128 DE FECHA 07 DE SEPTIEMBRE DEL AÑO 2012	
19	SUBURBANO	001-00-000-858-	TERRENO Y CONSTRUCCION	EL CARON TLALCHINOLTEPEC (CHOCAMÁN)	NORTE:89.21 MTS CON GEORGINA HERNANDEZ OLGUIN GUSTAVO NOLAZCO AIZA SUR: 91.70 MTS CON NOE MORALES Y FELIX MATINEZ HERNANDEZ ESTE: 18.30 MTS CON PABLO ROMERO OESTE: 6.90 MTS CON CALLE ALLENDE.	850	CAJA DE AGUA	34,000.00	ESCRITURA	897 DE FECHA 01 DE JUNIO DEL DOSMIL CINCO		
20	RUSTICO	001-00-002-223-	TERRENO	EL VAINILLO (CHOCAMÁN)	NORTE: 134.20 MTS CON MARTIN Y PEDRO JUAREZ OJEDA SUR: 134.20 MTS CON DELFINO PIMENTEL VALDEZ ESTE: 74.55 MTS CON HILARIO PIMENTEL VALDEZ OESTE: 74.55 MTS CON CAMINO REAL.	1-00-00	INDEFINIDO	14,440.00		4277 DE FECHA 07 DE NOVIEMBRE DE DOS MIL TRECE	5736 TOMO 118 DE FECHA 21 DE NOVIEMBRE DEL 2013	
21	SUBURBANO	002-00-000-815-	TERRENO Y CONSTRUCCION	CALLE PRINCIPAL (CALAQUIOCO)	NORTE:7.00 MTS CON CALLE PRINCIPAL SUR:7.00 MTS CON TERESA DELGADO MARIN ESTE: 12.00 MTS CON TERESA DELGADO MARIN OESTE: 12.00 MTS CON TERESA DELGADO MARIN.	84	CAJA DE AGUA	3,360.00	CONTRATO DE CESION DE FECHA 5 DE OCTUBRE DE 1905			

H. AYUNTAMIENTO CONSTITUCIONAL DE CHOCAMAN, VER.

SECRETARIA MUNICIPAL

RESGUARDO DE BIENES INMUEBLES 2014
ACTIVOS FIJOS MUNICIPALES

TERRENOS Y EDIFICIOS PROPIEDAD DEL H. CHOCAMAN, VER.



NO.	TIPO	CLAVE CATASTRAL	DESCRIPCION	UBICACION	MEDIDAS	SUPERFICIE	USUARIO	VALOR CATASTRAL	ADQUISICION	NO. DE ESCRITURA	NO. DE REGISTRO	FOTO
22	SUBURBANO	002-00-000-091	TERRENO Y CONSTRUCCION	CAMINO AL CERRO (CALAQUIOCO)	NORTE: 60.20 MTS CON FLORENTINO NAPOLEON NOGALES SUR: 59.80 MTS CON TERRENO MUNICIPAL ESTE: 35.02 MTS CON PATRICIA JUAREZ OESTE: 46.31 MTS CON CAMINO DE TERRACERIA.	2,450	ESCUELA SECUNDARIA	504,120.00	GACETA OFICIAL DE FECHA 22 DE MAYO DEL 2013 No 195			
23	SUBURBANO	002-00-000-098	TERRENO Y CONSTRUCCION	CALLE PRINCIPAL (CALAQUIOCO)	NORTE: 13.00 MTS CON SERAFIN NAPOLEON HERNANDEZ SUR: 13.00 MTS CON CALLE SIN NOMBRE ESTE: 41.00 MTS CON MARIO NAPOLEON NOGALES OESTE: 40.80 MTS CON JOAQUIN JUAREZ NOGALES.	423	JARDIN DE NIÑOS	193,360.00	CONTRATO DE COMPRA VENTA DEL 29 DE JUNIO DEL AÑO DOSMIL			
24	RUSTICO	002-00-000-168	TERRENO	CAMINO AL CERRO (CALAQUIOCO)	NORTE: 75.00 MTS CON JUAN JUAREZ SUR: 75.00 MTS CON CON PASILLO DE SERVICIO ESTE: 110.25 MTS CON PABLO OLGUIN OESTE: 110.23 MTS CON H. AYUNTAMIENTO DE CHOCAMAN.	8,278.00	CAMPO DEPORTIVO	11,953.00	CONTRATO DE CESION DE DERECHOS ESCRITURA No. 12920 DE FECHA 17 DE ABRIL DEL AÑO DOS MIL DIEZ			
25	SUBURBANO	003-00-000-822	TERRENO	CARRETERA CHOCAMAN A SAN JOSE NERIA (SAN JOSE NERIA)	NORTE: 5.00 MTS CON CARRETERA CHOCAMAN A SAN JOSE NERIA SUR: 5.00 MTS CON JOSE DEJESUS DIAZ VAZQUEZ ESTE: 30.00 MTS CON JOSE DEJESUS DIAZ VAZQUEZ OESTE: 30.00 MTS CON RIO CANOAS.	150	CAJA DE AGUA	6,000.00	CONTRATO DE FECHA 24 DEL MES DE ABRIL DEL AÑO DOS MIL			
26	SUBURBANO	003-00-000-061	TERRENO	CALLE SIN NOMBRE (SAN JOSE NERIA)	NORTE: 42.70 MTS CON JOEL REYES GARCIAS SUR: 42.70 MTS CON PANTEON MUNICIPAL ESTE: 18.06 MTS CON JOEL REYES GARCIA OESTE: 11.00 MTS CON JOEL REYES GARCIA	639	PANTEON MUNICIPAL	19,400.00	ESCRITURA	NO. 8437 DE FECHA 25 DE OCTUBRE DEL AÑO 2005	22 TOMO 1 DE FECHA 03 DE ENERO DEL AÑO 2007	
27	SUBURBANO	003-00-000-142	TERRENO	CALLE PRINCIPAL LOTE INTERIOR (SAN JOSE NERIA)	NORTE: 66.00 MTS CON DONATO ROSAS ORTIZ SUR: 63.00 MTS CON MARTHA ORTIZ ESTE: 60.00 MTS CON GALERA Y CALLE QUE COMUNICA A LA CIUDAD DE CORDOBA OESTE: 80.00 MTS CON CALLE ROBERTO RAMOS.	3,780.00	PARQUE MUNICIPAL	151,200.00	ESCRITURA	NO. 18048 DE FECHA 28 DE SEPTIEMBRE DEL AÑO 2010	NO. 6050 TOMO CLI DE FECHA 02 DE DICIEMBRE DEL 2010	
28	SUBURBANO	003-00-000-128	TERRENO	CARRETERA CHOCAMÁN A SAN JOSE NERIA LOTE INTERIOR (SAN JOSE NERIA)	NORTE: 100.50 MTS CON ROBERTO RAMOS SUR: 76.25 MTS CON ROSA ORTIZ ESTE: 39.45 MTS CON AV. MIGUEL HIDALGO OESTE: 20.00 MTS CON H. AYUNTAMIENTO CONSTITUCIONAL	1,934.00	AMPLIACION DEL PARQUE MUNICIPAL	77,360.00	ESCRITURA	NO. 18049 DEL 28 DE SEPTIEMBRE DEL AÑO 2009	NO. 6844 TOMO CLXV DE FECHA 29 DE DICIEMBRE DEL AÑO 2010	


H. AYUNTAMIENTO CONSTITUCIONAL DE CHOCAMAN, VER.

SECRETARIA MUNICIPAL

RESGUARDO DE BIENES INMUEBLES 2014

ACTIVOS FIJOS MUNICIPALES

TERRENOS Y EDIFICIOS PROPIEDAD DEL H. CHOCAMAN, VER.



NO.	TIPO	CLAVE CATASTRAL	DESCRIPCION	UBICACION	MEDIDAS	SUPERFICIE	USUARIO	VALOR CATASTRAL	ADQUISICION	NO. DE ESCRITURA	NO. DE REGISTRO	FOTO
29	RURAL	003-00-000-123-	TERRENO	CALLE SIN NOMBRE (SAN JOSE NERIA)	NORTE: 88.65 MTS CON JOEL REYES GARCIA Y PANTEON SUR: 95.82 MTS CON HERMANOS REYES BARUELOS ESTE: 31.85 MTS CON CAMINO DE 4.50 DE ANCHO OESTE: 26.40 MTS CON JOSE REYES GARCIA.	2,595.00	PANTEON (SAN JOSE NERIA)	3,747.00	ESCRITURA	NO. 44701 DE FECHA 14 DE MAYO DEL AÑO DOS MIL DIEZ	NO. 2747 NUMERO DE TOMO 114 DE FECHA 24 DE JUNIO DEL AÑO 2010	
30	SUBURBANO		TERRENO Y CONSTRUCCION		NORTE: 46.31 MTS CON SOLAR 7 SUR: 20.17 MTS CON AREA PARCELADA ESTE: 53.41 MTS CON AV. EMILIANO ZAPATA OESTE: 27.00 MTS CON PRIVADA MORELOS.	1,150.00	JARDIN DE NIÑOS (PASO CANOAS)	14,348.00	14,348	14,348 DE FECHA 14 DE MARZO DEL DOS MIL SIETE	NO. 1711 TOMO 83 DE FECHA 30 DE MARZO DEL AÑO 2007	
31	RURAL	004-00-002-016-	TERRENO Y CONSTRUCCION	CALLE PRINCIPAL (RINCON PINTOR)	NORTE: 80.00 MTS CON ARROYO SUR: 74.00 MTS CON SAMUEL LAUREANO MONTIEL ESTE: 70.00 MTS CON SAMUEL LAUREANO MONTIEL OESTE: 70.00 MTS CON MARTINIANO ROSALES.	5,005	ESCUELA PRIMARIA	5,026,000.00	ESCRITURA	NO. 32, 273.00 DE FECHA 19 DE DICIEMBRE DEL AÑO 2002	NO. 576 TOMO 8 DE FECHA 17 DE FEBRERO 2013	
32	SUBURBANO	005-00-000-003-	TERRENO Y CONSTRUCCION	CAMININO A CONTLA (TEPEXLOTLA)	NORTE: 15.00 MTS CON SALOME VAZQUEZ AGUILAR SUR: 20.00 MTS CON CAMINO VECINAL ESTE: 15.00 MTS CON SALOME VAZQUEZ AGUILAR OESTE: 20.00 MTS CON SALOME VAZQUEZ AGUILAR.	300	JARDIN DE NIÑOS	96,000.00	ESCRITURA	23,431 DE FECHA VEINTE DE OCTUBRE DEL 2014	NO. 5481 TOMO 108 DE FECHA 10 DE SEPTIEMBRE 2014	
33	SUBURBANO	005-00-000-001-	TERRENO Y CONSTRUCCION	CALLE PRINCIPAL (TEPEXLOTLA)	NORTE: 20.00 MTS CON SALOME VAZQUEZ AGUILAR SUR: 20.00 MTS CON CAMINO ESTE: 15.00 MTS CON SALOME VAZQUEZ AGUILAR OESTE: 15.00 MTS CON SALOME VAZQUEZ AGUILAR	300	AGENCIA MUNICIPAL	191,280.00	ESCRITURA	NO. 5 DE FECHA 03 DE NOVIEMBRE DEL AÑO DOS MIL NUEVE	NO. 5663 TOMO 90 DE FECHA 04 DE NOVIEMBRE 2009	
34	RURAL	005-00-000-068-	TERRENO	CERRO IXQUITEPEC	NORTE: MTS CON SUR: 148.10 MTS CON OESTE: 23 MTS CON ESTE: 34.50 MTS CON	600,000	RESERVA TERRITORIAL	970,368.00	ACTA DE FECHA 25 DE SEPTIEMBRE DE 1995			
35	SUBURBANO	006-00-000-134-	TERRENO	CALLE PRINCIPAL (TETLA)	NORTE: 7.50 MTS CON JOEL OJEDA MARTINEZ SUR: 7.50 MTS CON JOEL OJEDA MARTINEZ ESTE: 9.40 MTS CON JOEL OJEDA MARTINEZ OESTE: 9.40 MTS CON JOEL OJEDA MARTINEZ	70	TANQUE DE AGUA	2,800.00	CONVENIO	NO. 34,630 DE FECHA 29 DE DICIEMBRE DEL AÑO 2003		



H. AYUNTAMIENTO CONSTITUCIONAL DE CHOCAMAN, VER.

SECRETARIA MUNICIPAL

RESGUARDO DE BIENES INMUEBLES 2014

ACTIVOS FIJOS MUNICIPALES

TERRENOS Y EDIFICIOS PROPIEDAD DEL H. CHOCAMAN, VER.



NO.	TIPO	CLAVE CATASTRAL	DESCRIPCION	UBICACION	MEDIDAS	SUPERFICIE	USUARIO	VALOR CATASTRAL	ADQUISICION	NO. DE ESCRITURA	NO. DE REGISTRO	FOTO
36	SUBURBANO	006-00-000-082-	TERRENO	CAMINO A XOCOTLA (TETLA)	NORTE: 5.00 MTS CON CARLOS OJEDA JUAREZ SUR: 5.00 MTS CON CARLOS OJEDA JUAREZ ESTE: 5.00 MTS CON CARLOS OJEDA MARTINEZ OESTE: 5.00 MTS CON CARLOS OJEDA MARTINEZ	25	TANQUE DE AGUA	1,000.00	ESCRITURA DE ACTA DE ECHOS	NO. 32,333 DE FECHA 31 DE DICIEMBRE DEL AÑO 2002		
37	SUBURBANO	006-00-000-083-	TERRENO	CAMINO A XOCOTLA (TETLA)	NORTE: 4.25 MTS CON FILIBERTO MARIA VAZQUEZ SUR: 5.00 MTS CON FILIBERTO MARIA VAZQUEZ ESTE: 5.00 MTS CON FILIBERTO MARIA VAZQUEZ OESTE: 4.25 MTS CON FILIBERTO MARIA VAZQUEZ	21	TAQUE DE AGUA	840.00	CONVENIO	FECHA 22 DE MAYO DEL AÑO 2001		
38	SUBURBANO	006-00-000-081-	TERRENO	CAMINO AL RIO METLAC (TETLA)	NORTE: 5.00 MTS CON FILIBERTO SALAS ANTONIO SUR: 5.00 MTS CON FILIBERTO SALAS ANTONIO ESTE: 5.00 MTS CON FILIBERTO SALAS ANTONIO OESTE: 5.00 MTS CON FILIBERTO SALAS ANTONIO.	25	BOMBA DE AGUA	1,000.00	ESCRITURA	NO. 34,630 DE FECHA 29 DE DICIEMBRE DEL AÑO 2003		
39	SUBURBANO	006-00-000-816-	TERRENO Y CONSTRUCCION	CALLE AQUILES SERDAN (TETLA)	NORTE: 84.00 MTS CON TELESECUNDARIA JUAN ESCUTIA SUR: 70.00 MTS CON FELIPE VENTURA MARTINEZ ESTE: 23.00 MTS CON PEDRO MARTINEZ ANTONIO OESTE: 11.00 MTS CON CALLE AQUILES SERDAN	1060	SECUNDARIA	420,400.00	CONTRATO PRIVADO DE FECHA 4 DE ABRIL DEL AÑO DOS MIL			
40	SUBURBANO	006-00-000-087	TERRENO Y CONSTRUCCION	CALLE AQUILES SERDAN (TETLA)	NORTE: 20.00 MTS CON CALLE AQUILES SERDAN SUR: 20.00 MTS CON JOEL ALEJO DE LA CRUZ ESTE: 52.70 MTS CON PASCUAL CASTILLO OESTE: 53.80 MTS CON VICTOR DE JESUS TLASCALA Y FELIPE GOMEZ ALEJO.	1065	JARDIN DE NIÑOS	168,600.00	ESCRITURA	NO. 8216 DE FECHA 22 DE JUNIO DEL AÑO 2005		
41	SUBURBANO	006-00-000-828-	TERRENO	CAMINO A LA JOYA (TETLA)	NORTE: 7.00 MTS CON AGUSTIN MODESTO HERNANDEZ SUR: 7.00 MTS CON AGUSTIN MODESTO HERNANDEZ ESTE: 70.00 MTS CON AGUSTIN MODESTO HERNANDEZ OESTE: 70.00 MTS CON AGUSTIN MODESTO HERNANDEZ.	420	CALLE LA JOYA	8,400.00	ESCRITURA	NO. 1715 DE FECHA 02 DE SEPTIEMBRE DEL AÑO 2004	NO. 4289 TOMO LXXI DE FECHA 30 DE SEPTIEMBRE DE AÑO 2004	
42	SUBURBANO	006-00-000-074-	TERRENO Y CONSTRUCCION	CALLE SIN NOMBRE (TETLA)	NORTE: 112.00 MTS CON CAMINO TERRASERIA SUR: 112.00 MTS CON CHON ARGUELLO ESTE: 69.00 MTS CON GENARO ANTONIO OESTE: 63.00 MTS CON GERONIMO PACHECO PARRA.	7404	TELEBACHILLERATO	526,080.00	CONTRATO COMPRA VENTA DE FECHA 13 DE JUNIO DEL AÑO 2006			

H. AYUNTAMIENTO CONSTITUCIONAL DE CHOCAMAN, VER.

SECRETARIA MUNICIPAL

RESGUARDO DE BIENES INMUEBLES 2015
ACTIVOS FIJOS MUNICIPALES

TERRENOS Y EDIFICIOS PROPIEDAD DEL H. CHOCAMAN, VER.



NO.	TIPO	CLAVE CATASTRAL	DESCRIPCION	UBICACION	MEDIDAS	SUPERFICIE	USUARIO	VALOR CATASTRAL	ADQUISICION	NO. DE ESCRITURA	NO. DE REGISTRO	FOTO
40	SUBURBANO	006-00-000-082-	TERRENO Y CONSTRUCCION	CAMINO A LA JOYA (TETLA)	NORTE:30.00 MTS CON VICENTE DE LOS SANTOS SUR: 30.00 MTS CON FERNANDO MARIA ESTE: 15.00 MTS CON FERNANDO MARIA GOMEZ OESTE: 15.00 MTS CON ANGEL MARIA VAZQUEZ	450	ESCUELA CONAFE	88,000.00	ESCRITURA	NO. 98 DE FECHA 28 DE SEPTIEMBRE DEL AÑO 2007	NO. 4878 TOMO CXX DE FECHA 08 OCTUBRE 2010	
41	SUBURBANO	006-00-000-140-	TERRENO	CALLE SIN NOMBRE (XONOTZINTLA)	NORTE:82.33 MTS CON LUIS LOPEZ SUR:56.68 MTS CON PASO DE SERVIDUMBRE ESTE: 55.72 MTS CON ALBINO ALEJO OESTE: 81.37 MTS CON PROPIEDAD PRIVADA	4574	CAMPO DEPORTIVO	182,960.00	CONSTANCIA DE POSESION DE FECHA 06 DE DICIEMBRE DEL AÑO 2010			
42	SUBURBANO	007-00-000-033-	TERRENO	CARRETERA XONOTZINTLA A TETLA LOTE INTERIOR (XONOTZINTLA)	NORTE: 31.80 MTS CON FELIPE GONZALEZ HERNANDEZ SUR:31.80 MTS CON FELIPE GONZALEZ HERNANDEZ ESTE: 3.60 MTS CON FELIPE GONZALEZ HERNANDEZ OESTE: 3.60 MTS CON FELIPE GOMEZ HERNANDEZ	114	CANAL DE OXIDACION	4,560.00	CONVENIO DE COMPRA VENTA DE FECHA 07 DE ENERO 199			

GRAN TOTAL

\$16,169,327.00



SINDICATURA
CHOCAMAN, VER.
2014-2017

C. OCTAVIO HERNANDEZ ALEJO
SINDICO UNICO MUNICIPAL



CONTRALORIA
CHOCAMAN, VER.
2014-2017

ELABORO:

HG-FROYLAN PEREZ JUAREZ
CONTRALOR INTERNO MUNICIPAL



L.Q. LUCIO ALVARO ROJAS RAMIREZ
PRESIDENTE MUNICIPAL

R.R. 633 2014-2017

H. COMISION DE HACIENDA MUNICIPAL.

C. LUCROSALIA ROSAS NOTASCO
REGIDORA DE HACIENDA MUNICIPAL



TESORERIA
CHOCAMAN, VER.
2014-2017

C. P. CAROLINA IRACEMA RAMIREZ HERNANDEZ
TESORERA MUNICIPAL